



comitê
da bacia
hidrográfica **tietê**
batalha

PLANO DE CAPACITAÇÃO

**COMITÊ DA BACIA HIDROGRÁFICA DO
TIETÊ BATALHA (CBH-TB)**

Birigui - SP

2021

SUMÁRIO

1 - INTRODUÇÃO	1
1.1 Os Comitês de Bacias Hidrográficas	1
1.2 Caracterização da Região Hidrográfica do Tietê Batalha	2
2 - OBJETIVOS	3
3 - PÚBLICO ALVO	3
4 - PLANO DE AÇÕES	3
4.1 Ações de capacitação já executadas	4
4.1.1 Membros capacitados no ano de 2020	4
4.1.2 Membros capacitados no ano de 2021	6
4.2 Ações de capacitação à serem planejadas e desenvolvidas	7
4.2.1 Curto prazo	8
4.2.2 Médio prazo	9
4.2.3 Longo prazo	9
REFERÊNCIAS	9

1 – INTRODUÇÃO

O Plano de Capacitação do Comitê da Bacia Hidrográfica do Tietê Batalha foi desenvolvido com o propósito de fortalecer a participação dos entes do Comitê através de ações estratégicas de capacitação descritas neste Plano, que deverão ser colocadas em prática, em especial, para estimular a participação de seus membros em assuntos ligados à gestão e governança dos recursos hídricos.

1.1 Comitês de Bacias Hidrográficas

A partir da Constituição Estadual, através da Lei 7663/91, o Estado de São Paulo deu tratamento inovador aos recursos hídricos, criando o Sistema Integrado de Gerenciamento com o objetivo de conservar e recuperar a quantidade e a qualidade das águas.

A Lei Estadual de Recursos Hídricos fundamentou o gerenciamento descentralizado, integrado e participativo, tendo nos Comitês de Bacias o instrumento para compatibilizar e adequar o uso da água de acordo com as características de cada região. Os Comitês de Bacias Hidrográficas são colegiados democráticos, deliberativos e tripartites, integrados por representantes do governo estadual, municipal e membros de entidades e organizações da sociedade civil.

Cabe ao Comitê a elaboração do Plano Regional de Recursos Hídricos, definindo as obras e ações necessárias que visam a recuperação, conservação e preservação dos recursos hídricos; bem como decidir sobre a aplicação dos recursos financeiros do Fundo Estadual de Recursos Hídricos (FEHIDRO), destinados à Bacia. Nas tomadas de decisões, são consultadas as Câmaras Técnicas.

1.2 Caracterização da Região Hidrográfica do Tietê Batalha

O Rio Batalha nasce na Serra da Jacutinga, município de Agudos-SP e percorre 130 km até sua foz com o Rio Tietê, passando pelos municípios de Piratininga, Bauru, Avaí, Pirajuí e Reginópolis.

O principal rio da região, o Tietê, corta a Bacia num trecho de 110 km entre a UHE Mario Lopes Leão / Promissão e a UHE Ibitinga; e tem como principais afluentes os Ribeirões Fartura, Três Pontes, Barra Mansa e Porcos e os Rios São Lourenço, Dourado e Batalha, inclusive este último dá nome ao Comitê.

O Comitê da Bacia Hidrográfica do Tietê Batalha (CBH-TB) instalado em 13 de setembro de 1.996 é composto por 45 membros, que representam os três segmentos: Órgãos Estaduais; Prefeituras Municipais; e Sociedade Civil.

Os municípios que compõe o CBH-TB são:

Adolfo, Agudos, Avaí, Bady Bassitt, Balbinos, Bauru, Borborema, Cafelândia, Dobrada, Elisiário, Guaçara, Guarantã, Ibirá, Irapuã, Itajobi, Itápolis, Jaci, Lins, Marapoama, Matão, Mendonça, Nova Aliança, Novo Horizonte, Pirajuí, Piratininga, Pongá, Potirendaba, Presidente Alves, Promissão, Reginópolis, Sabino, Sales, Santa Ernestina, Taquaritinga, Uru, Urupês.

2 - OBJETIVOS

O Plano de Capacitação do Comitê da Bacia Hidrográfica do Tietê Batalha tem por objetivo identificar e fortalecer as demandas de conhecimento dos membros que integram o Colegiado, e propor mantê-los capacitados no tema de recursos hídricos, para que exerçam o seu papel nas discussões dentro do Colegiado, fortalecendo as tomadas de decisões na gestão dos recursos hídricos da Bacia.

Os objetivos serão alcançados mediante a execução de um Plano de Ações, desenvolvido no presente Plano de Capacitação.

3 - PÚBLICO ALVO

O público alvo para o presente Plano de Capacitação é constituído por membros do CBH/TB representantes do poder público estadual e municipal, sociedade civil organizada e usuários de recursos hídricos, atendendo todas as instâncias do Comitê.

4 - PLANO DE AÇÕES

O Plano de Ações, parte deste documento, é fundamental e primordial para que as metas estabelecidas sejam atingidas, seja através do reconhecimento e disseminação dos resultados de ações já executadas assim como à partir das que serão desenvolvidas no curto, médio e longo prazo.

4.1 Ações de capacitação já executadas

O Conselho Estadual de Recursos Hídricos – CRH, através da Deliberação CRH nº 214 de 12 de junho de 2018, instituiu o Programa Permanente de Capacitação em Gestão de Recursos Hídricos – Capacita-SIGRH.

O intuito do Capacita-SIGRH é promover o constante desenvolvimento dos entes do Sistema Integrado de Recursos Hídricos.

Nesse sentido o CBH/TB promoveu no ano de 2020 a capacitação de seus membros conforme especificado:

4.1.1 Membros capacitados no ano de 2020

Cursos oferecidos pela Secretaria de Infra Estrutura e Meio Ambiente – SIMA, em parceria com o SENAC.

- ✓ **Curso: “Ciclo de Saneamento: Tratamento de Águas e Efluentes”**
Carga Horária: 60 horas
Nome: Flávia de Vasconcellos Figueiredo
Membro representante da CETESB na Plenária e na Câmara Técnica de Planejamento e Avaliação.

- ✓ **Curso: “Administração de Conflitos”**
Carga Horária: 24 horas
Nome: Graziela Gomes Silveira Scardovelli
Membro representante da SIMA na Plenária.

- ✓ **Curso: “MS Project 2019 – Ferramenta de Planejamento e Gestão de Projetos”**

Carga Horária: 20 horas

Nome: Mônica Antunes da Silva

Membro representante da Prefeitura Municipal de Reginópolis na Câmara Técnica de Desenvolvimento do Turismo e da Educação Ambiental.

- ✓ **Curso: “Geoprocessamento como Ferramenta para Planejamento e Gestão Ambiental”**

Carga Horária: 48 horas

Nome: Lauriston Isique

Membro representante da Prefeitura Municipal de Urupês na Câmara Técnica de Planejamento e Avaliação e no Grupo Técnico de Acompanhamento do Plano de Bacia.

- ✓ **Curso: “Comunicação Assertiva nas Organizações”**

Carga Horária: 24 horas

Nome: Clezi Conforto Zambon

Membro representante da Fundação Paulista de Tecnologia e Educação de Lins na Câmara Técnica de Desenvolvimento do Turismo e da Educação Ambiental.

- ✓ **Curso: “Desenvolvimento de Instrutores”**

Carga Horária: 15 horas

Nome: Grasielle Simplicio Murari Rodrigues

Membro representante da ONG SOS Rio Dourado na Câmara Técnica de Desenvolvimento do Turismo e da Educação Ambiental e no Grupo Técnico de Acompanhamento do Plano de Bacia.

4.1.2 Membros capacitados no ano de 2021

Curso oferecido pela Escola Superior da CETESB, em parceria com a Coordenadoria de Recursos Hídricos.

✓ **Curso: “Gerenciamento de Recursos Hídricos no Estado de SP”**

Carga Horária: 70 horas

- **Nome: José Murilo Martin Nano**
Membro representante da Coordenadoria de Fiscalização e Biodiversidade na Plenária.

- **Nome: Antonio Vicente Moscoliato**
Membro representante do Departamento de Água e Esgoto de Bauru na Plenária e na Câmara Técnica de Desenvolvimento do Turismo e da Educação Ambiental.

- **Nome: Carlos Alberto Ferreira Rino**
Membro representante do Fórum Pró Batalha na Plenária e na Câmara Técnica de Planejamento e Avaliação, no Grupo Técnico de Acompanhamento do Plano de Bacia e no Grupo Técnico de Análise de Empreendimentos de Impacto Ambiental.

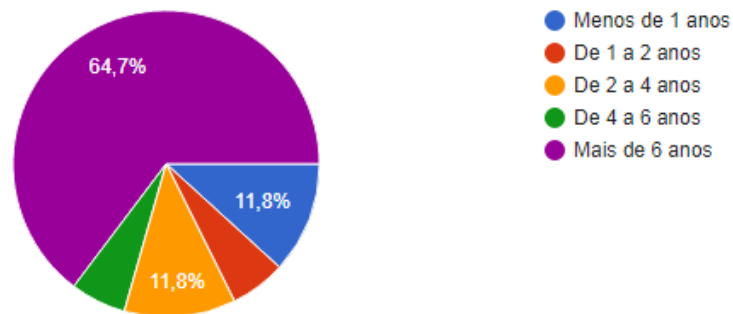
- **Nome: Carlos Alberto Ferreira Rino**
Membro representante do Fórum Pró Batalha na Plenária e na Câmara Técnica de Planejamento e Avaliação, no Grupo Técnico de Acompanhamento do Plano de Bacia e no Grupo Técnico de Análise de Empreendimentos de Impacto Ambiental.

- **Nome: Lauriston Isique**
Membro representante da Prefeitura Municipal de Urupês na Câmara Técnica de Planejamento e Avaliação e no Grupo Técnico de Acompanhamento do Plano de Bacia.
- **Nome: Carlos José Faglioni**
Membro representante da Prefeitura Municipal de Matão na Câmara Técnica de Saneamento.

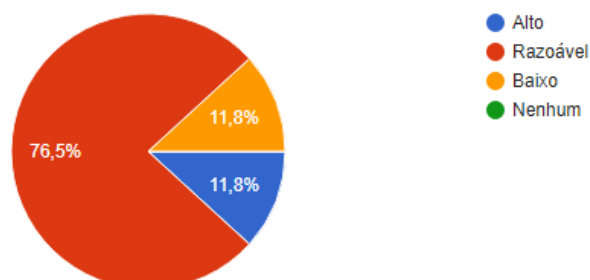
4.2 Ações de capacitação à serem planejadas e desenvolvidas

Para identificar o conhecimento acerca da Gestão dos Recursos Hídricos e conseqüentemente planejar as ações de capacitação a serem desenvolvidas, foi aplicada uma pesquisa junto aos membros do Comitê, que resultou no que segue:

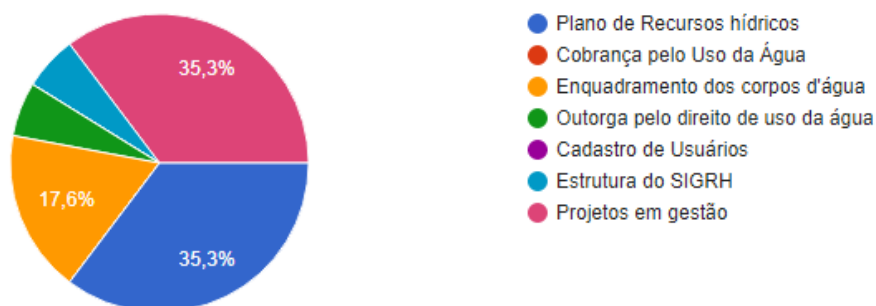
Há quanto tempo participa do CBH-TB?



Como você avalia seu conhecimento quanto ao Sistema Integrado de Gerenciamento de Recursos Hídricos do Estado de São Paulo (SigRH)?



Qual tema gostaria de se aprofundar?



Baseando-se na pesquisa, identificou-se que grande parte dos membros participam ativamente por mais de 6 anos das atividades do Comitê, tendo conhecimento razoável do Sistema Integrado de Gerenciamento de Recursos Hídricos do Estado de São Paulo.

Os temas que os membros do Comitê demonstraram interesse em aprofundar-se foram:

- 1) Plano de Recursos Hídricos;
- 2) Projetos em gestão;
- 3) Enquadramento dos corpos d'água;
- 4) Outorga pelo uso da água;
- 5) Estrutura do SIGRH.

Assim, para obtermos uma capacitação continuada, ficam estabelecidas ações de curto, médio e logo prazo como abaixo.

4.2.1 Curto prazo

Tema	Formato	Quando
Estrutura do SIGRH	Painel	1º semestre 2022
Outorga pelo uso da água	Painel	2º semestre 2022

4.2.2 Médio prazo

Tema	Formato	Quando
Elaboração de Projetos de gestão	Oficina	2º semestre 2022
Plano de Recursos Hídricos	Oficina	1º semestre 2023

4.2.3 Longo prazo

Tema	Formato	Quando
Elaboração de Projetos de gestão	Oficina	1º semestre 2023
Enquadramento dos corpos d'água	Oficinas	2º semestre 2023

Em paralelo, para uma capacitação continuada no que se refere ao aprimoramento dos membros, o Comitê deverá ainda:

- ✓ Promover palestras durante as Reuniões Plenárias do Comitê, com temas relacionados aos instrumentos de Gestão de Recursos Hídricos;
- ✓ Incentivar a participação dos membros nos cursos oferecidos pela ANA, e no Capacita-SIGRH.

REFERÊNCIAS

PLANO DE CAPACITAÇÃO, Comitê da Bacia Hidrográfica do Capibaribe, 2019.

PROGRAMA DE CAPACITAÇÃO, Comitê da Bacia Hidrográfica do Rio Paranapanema, 2020.